

RAJADELL

El municipio de Rajadell se encuentra hacia occidente de la ciudad de Manresa, de la que dista apenas 18 km. Ambos municipios están comunicados mediante la C-25, vía rápida conocida como Eix Transversal, la N-141 y la antigua carretera BV-3008. El pueblo cuenta además, con la vía férrea R12, que une Lleida con Hospitalet de Llobregat y tiene parada en Manresa.

Su núcleo histórico se asienta sobre un cerro alzado en la margen meridional de la rambla de Rajadell, afluente del río Cardener, y presenta un característico urbanismo medieval. Un abigarrado grupo de casas se arremolina alrededor de la iglesia de Sant Iscle i Santa Victòria, al amparo del castillo de Rajadell, que corona el cerro. No obstante, el municipio está salpicado por pequeños núcleos rurales y aisladas explotaciones agrícolas. Rajadell cuenta actualmente con cinco barrios, siendo el núcleo histórico el más poblado.

En su término municipal se han localizado enterramientos neolíticos ubicados en cuevas. El de Sant Amanç es el yacimiento arqueológico más importante, con restos íberos, romanos y medievales, que fueron descubiertos durante la construcción de la C-25, vía que divide en dos sectores la villa romana, allí aparecieron sencillos mosaicos custodiados en el Museu Comarcal de Manresa.

Rajadell aparece documentado en 936, mientras que del castillo hay noticias desde 1063, coincidiendo con la repoblación del condado de Osona. Algunos de los núcleos de población que siembran el término municipal contaron con capillas convertidas en parroquias en época medieval.

Encontramos vestigios románicos en la capilla de Sant Amanç y en el antiguo monasterio femenino de Santa Llúcia. Sant Amanç se convirtió en sacristía de una nueva iglesia, levantada hacia occidente de la nave románica. Santa Llúcia fue ampliado hacia occidente con una nave gótica que duplica en altura y anchura el templo anterior.

En el centro de Rajadell se alza la parroquia de Sant Iscle i Santa Victòria, donde apreciamos algunos vestigios góticos de aspecto arcaizante. Destaca una Crucifixión, con dos personajes arrodillados, reutilizada en la base del campanario.

Iglesia de Santa Llúcia

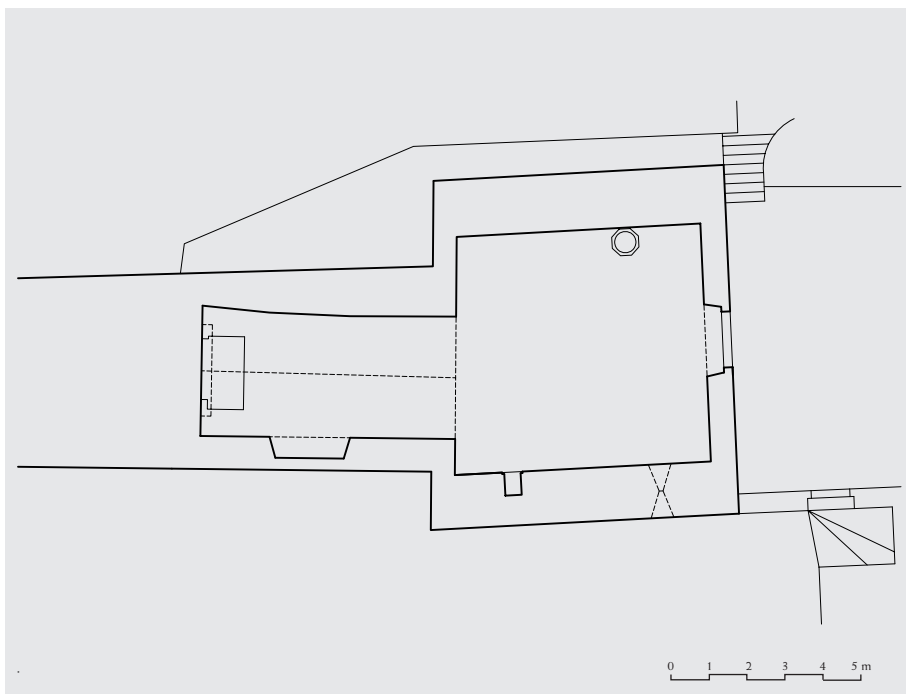
EL ACCESO DESDE MANRESA se realiza por la salida 123 de la C-25 en dirección oeste, incorporándonos a la carretera BV-3012. La iglesia de Santa Maria de Rajadell se encuentra junto a la masía del Forn, en la margen izquierda de la rambla de Rajadell.

Sabemos que en 1278 Santa Llúcia albergaba una comunidad femenina procedente de Sant Miquel de Cirera, aunque había iniciado su vida monástica en 1275, cuando abrazó la regla agustiniana de la mano del obispo de Vic. La antigua capilla se modificó y amplió a fines del siglo XIII. La guerra civil de fines del siglo XV extinguió toda actividad monacal, pues la comunidad huyó a Santa Caterina de Cervera y el señor de Rajadell se apoderó de los bienes. En las inmediaciones del templo se localizó una sencilla tumba excavada en el suelo y cubierta por una losa.

El templo consta de ábside del siglo XIII cubierto con bóveda de cañón apuntado y una única nave del XIV. En el muro septentrional, alzado con aparejo regular, se abrió un

Vista general





Planta



Interior del tramo románico desde la nave gótica

vano cubierto por un arco deprimido que alberga una mesa. El acceso hasta el templo se efectúa desde el muro occidental, donde se alza una puerta adintelada en buen aparejo pétreo fileteado hacia las jambas. En el dintel aparece la fecha de 1636. Sobre la puerta aparece una aspillera abocinada.

Texto y fotos: RCG - Plano: MGB

Bibliografía

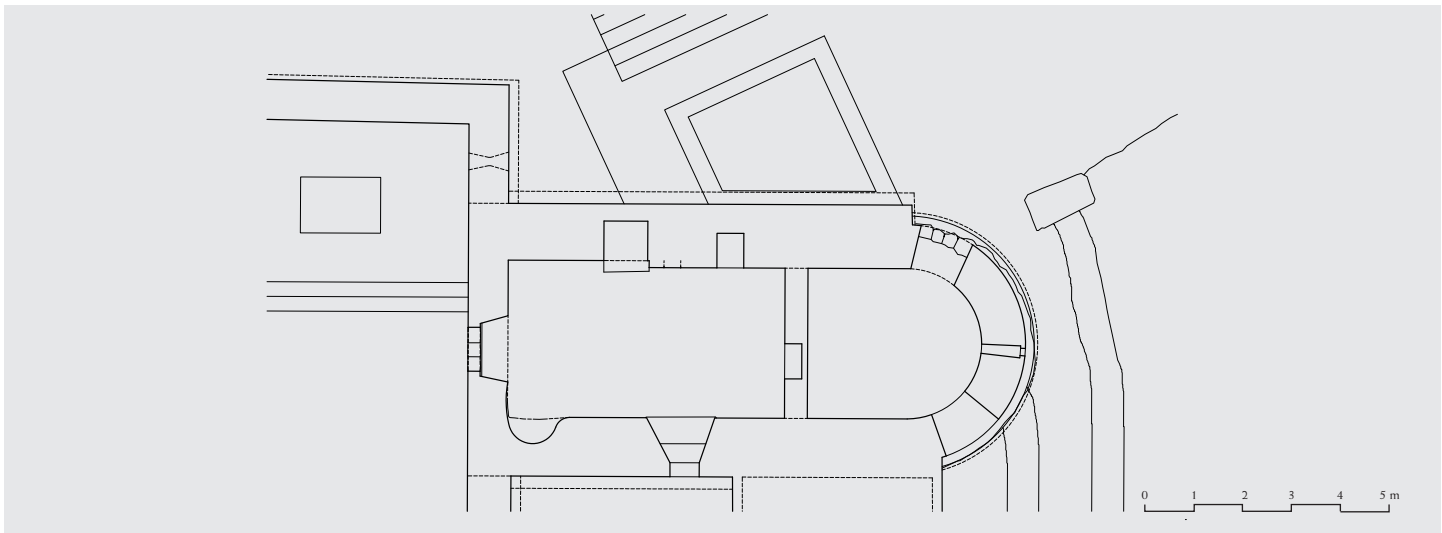
CATALUNYA ROMÀNICA, 1984-1998, XI, pp. 358-359; PLADEVALL I FONT, A., 1975a-bis; RAFAT I SELGA, F., 1990.

Iglesia de Sant Amanç de Viladés

EL ANTIGUO NÚCLEO DE SANT AMANÇ está situado al noroeste del municipio de Rajadell, a escasos metros de la carretera C-25 y junto a la masía de Viladés. Accedemos desde la estación de ferrocarril por la N-141B, en paralelo a la C-25. Sant Amanç de Viladés se encuentra en el antiguo término del castillo de Rajadell, junto a la rambla homónima y no muy lejos de una antigua villa romana descubierta durante las obras de construcción de la C-25, que dividió en dos el yacimiento (un mosaico se conserva en el Museu Comarcal de Manresa). La villa –datablee entre los siglos I y V-VI d. C.– se alzó a la vera de una antigua vía que unía Manresa con Calaf y Prats de Rei (Anoia), antiguo *Municipium Sigarrens*. Con antecedentes desde época ibérica, el asentamiento perduró hasta época altomedieval. En el molino de la masía de Viladés se halló una lápida de mármol blanco con una inscripción romana custodiada en el Museu Episcopal de Vic.

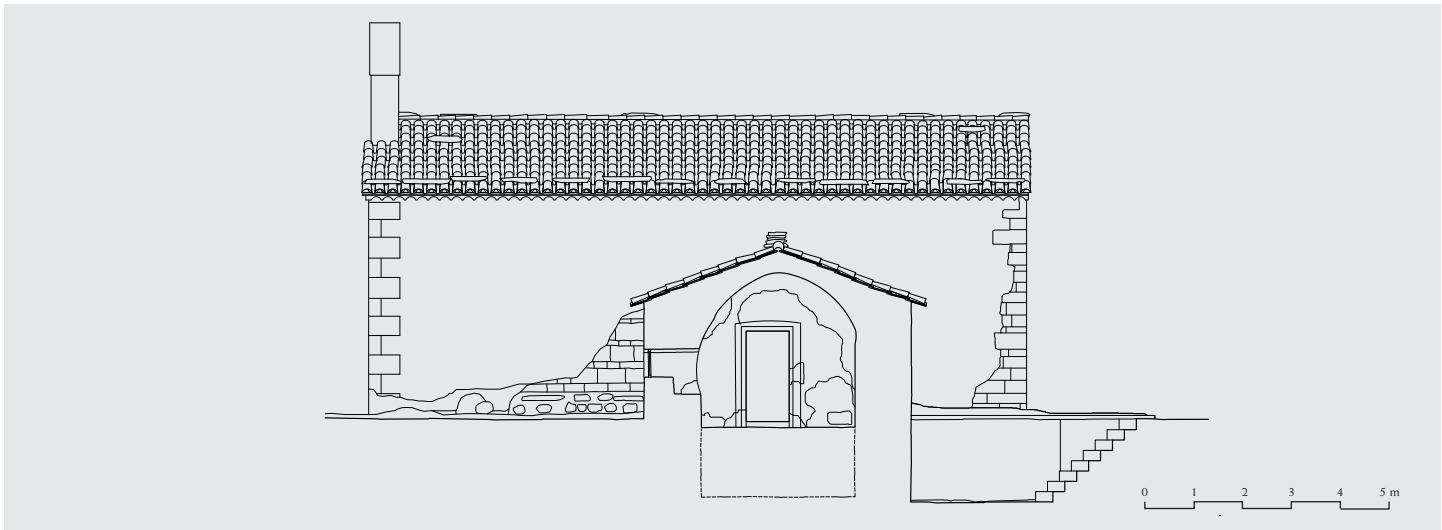
Un documento de 1027 alude a Sant Emanz. En 1284 se habla de Santa Maria de Sant Amanç. Los documentos posteriores referidos a la capilla solo citan la advocación de San Amancio. Un documento de 1685 se refiere al templo de Sant Amanç como sufragáneo de Sant Iscle de Rajadell. Una nueva iglesia del siglo XVII alzada hacia el sector occidental sustituyó a la románica, que se convirtió en sacristía de la capilla moderna, destinando el ábside –separado de la nave mediante un muro de tapial– a almacén de aperos.

Consta de una sola nave rectangular alzada en aparejo local colorado y grisáceo y cubierta con bóveda ligeramente apuntada. El ábside semicircular cierra con bóveda de horno y está perforado por un vano monolítico que parece datar de mediados del siglo XII, está flanqueada por un par de grandes vanos. La portada de medio punto románica, que arranca casi a ras de suelo del cementerio anejo, está tapiada y modificada para albergar una ventana rectangular de cronología



Planta

Sección transversal



Vista general del interior



moderna. En el muro septentrional de la nave se aprecia un arco apuntado, también visible desde el exterior. En el hastial románico pudo alzarse una sencilla espadaña. El acceso se efectúa desde la puerta occidental que porta la fecha de 1632. El templo moderno tiene ábside rectangular, presbiterio datado en 1719 y coro en 1782. El interior está enlucado y cubierto por pinturas del siglo XIX.

Texto y foto: RCG - Planos: MCA/MTM

Bibliografía

CATALUNYA ROMÀNICA, 1984-1998, XI, pp. 360-361; SALES CARBONELL, J., 2011, p. 74; VILLEGAS I MARTÍNEZ, F. y ORIVE I TORRAS, V., 1982, pp. 169-170.