

MANZANAL DE LOS INFANTES

Se ubica Manzanal de los Infantes en la vertiente sur de la Sierra Cabrera, a unos 6 km al nor-este de Mombuey y a 21 km al este de Puebla de Sanabria.

La pertenencia de buen número de iglesias y terrenos a la Orden de San Juan aparece corroborada también en Manzanal, aunque desconozcamos el origen de tal vinculación. Sí aparece citada en el acuerdo sobre competencias y derechos eclesiásticos firmado entre los hospitalarios y la diócesis de Astorga de diciembre de 1232 (el prelado asturicense recibía *in ecclesia de Maçanal, duos modios*, además de una procuración), junto a las de Vidayanes, Lanseros, Utrera, Otero de Bodas, etc.


Iglesia de San Miguel Arcángel

LA PARROQUIA DE MANZANAL es un sencillo templo de una nave, levantada en mampostería y cubierta con armadura de madera. La cabecera original fue sustituida en el siglo XVIII por la actual cuadrada, mientras que sobre el hastial occidental se alzó una espadaña neoclásica en sillería.

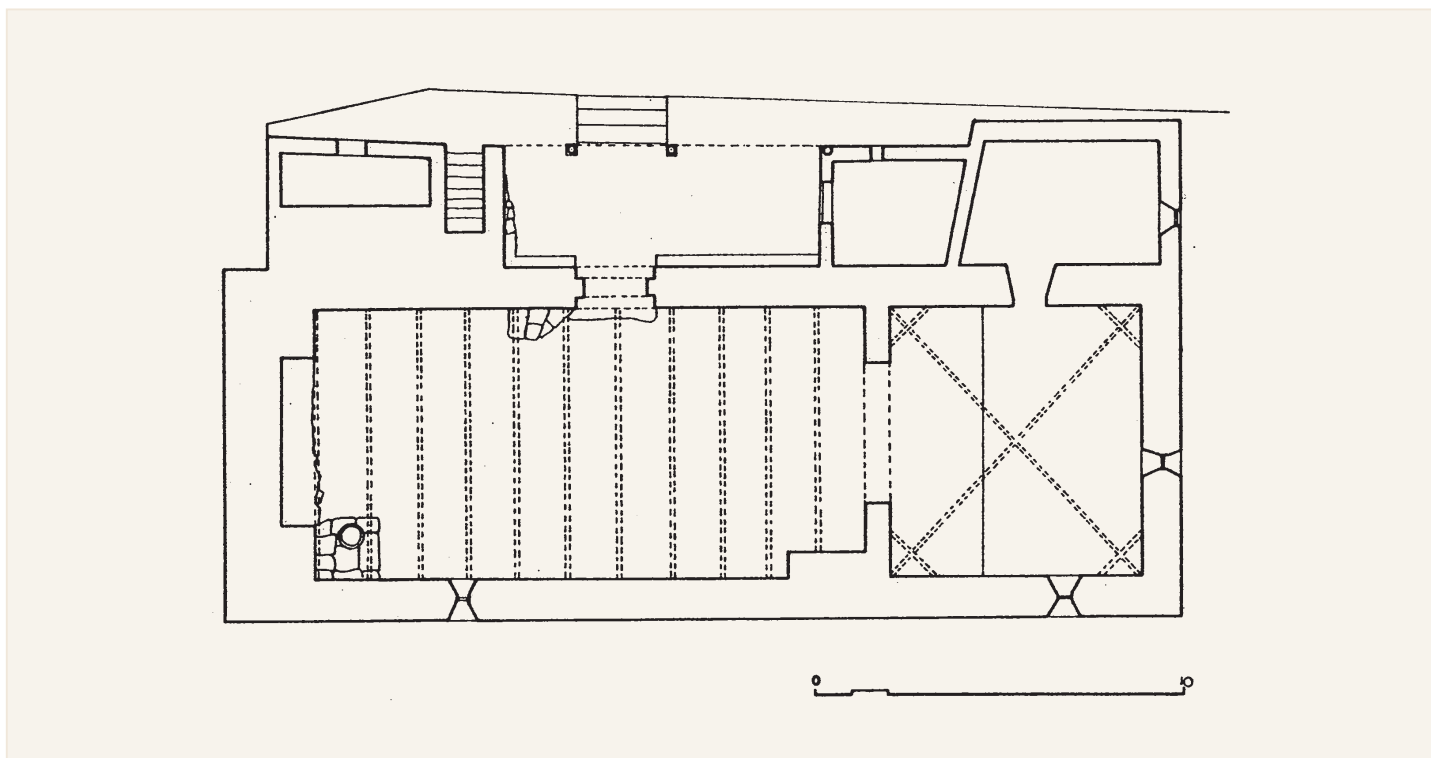
Del edificio tardorrománico conserva lo fundamental de la caja de muros de la nave, con sus dos portadas. La principal es la abierta al norte, protegida por un moderno pórtico de madera a un agua y compuesta de arco apuntado y doblado, liso, sobre jambas escalonadas coronadas por una imposta de listel y nacela. En el muro sur –hacia el actual

cementerio– se abría una pequeña portadita secundaria, hoy cegada y semienterrada, de arco doblado y levemente apuntado sobre impostas de listel y chaflán. Sobre ella restan los canzorros de un primitivo pórtico meridional.

Tanto el muro norte como el sur mantienen, pese a las evidentes reformas, la cornisa achaflanada sobre sencillos canes con perfil de nacela, puntas de diamante, formas geométricas y una tosca cabecita humana. En el escalón que rodea por el norte el edificio, en la zona de la cabecera, se reutilizó un fragmento de una gran losa sepulcral decorada con una cruz, probablemente contemporánea de la primitiva fábrica.

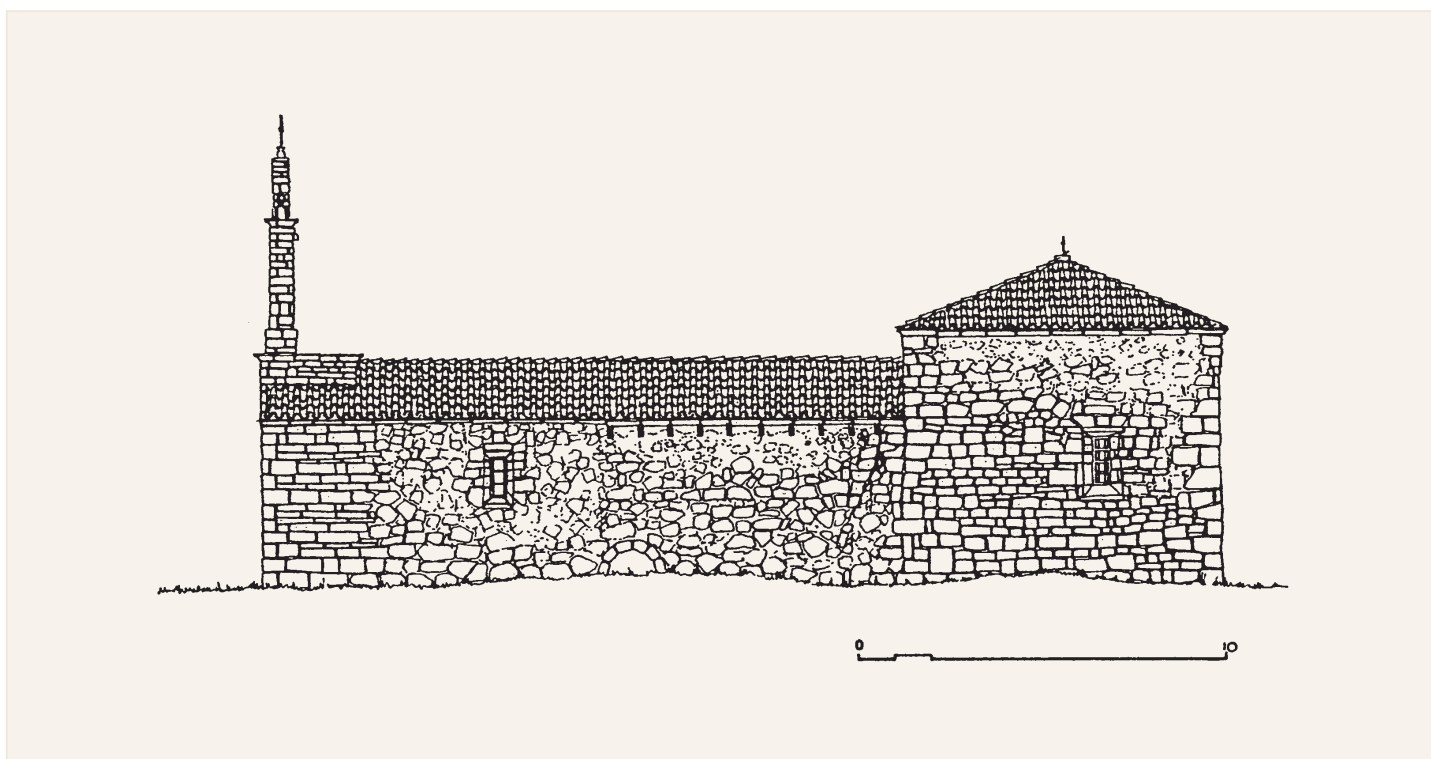


Exterior desde el sudeste



Planta

Alzado sur





Portada norte



Fachada septentrional

El carácter retardatario de lo conservado parece sugerir una cronología tardía para este edificio, probablemente en los primeros años del siglo XIII.

Texto y fotos: JMRM - Planos: ACT

Bibliografía

AYALA MARTÍNEZ, C. de (comp.), 1995, doc. 262; BARQUERO GOÑI, C., 1997, pp. 312-313, 469; CAVERO DOMÍNGUEZ, G. y MARTÍN LÓPEZ, E., 2000, doc. 1158; ENRÍQUEZ DE SALAMANCA, C., 1998, p. 87; RAMOS DE CASTRO, G., 1977, p. 273; SÁINZ SÁIZ, J., 1999, p. 88.